




末広がる田園工業国際都市

# 八代市 YATSUSHIRO CITY

九州の中心地 八代市。あなたも八代で新しい暮らしをスタートしませんか。



【お問い合わせ先】

熊本県 八代市 企画政策課

TEL : 0965-33-4104 MAIL : kikaku@city.yatsushiro.lg.jp

〒869-4292 熊本県八代市鏡町内田453-1



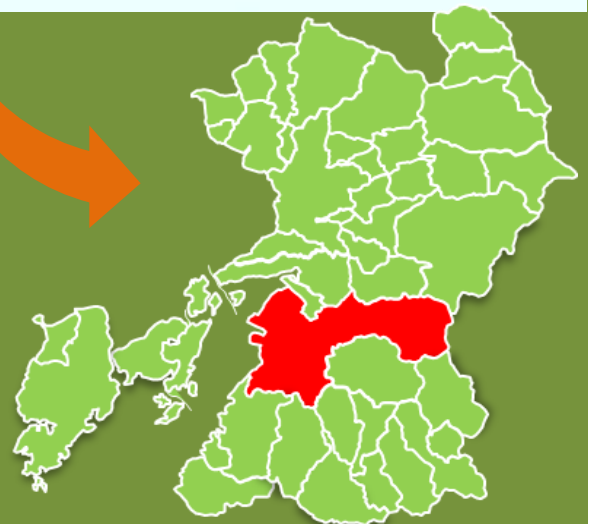

山間部から市街地を見た風景

## 八代市の位置・地勢

八代市は、県都・熊本市の南約40kmに位置し、市域は東西約50km、南北約30kmにわたり、約681km<sup>2</sup>もの面積を有しています。

東は九州山地の脊梁地帯を形成し宮崎県に境を接し、西は不知火の海八代海を隔てて天草諸島を臨みます。全面積の約75%が山間地、約25%が平野部からなっており、日本三急流の一つである球磨川の河口に位置する八代平野は、球磨川と氷川などから流下した土砂が堆積してできた扇状地と三角州を基部とした沖積平野と、藩政時代から行われてきた干拓事業により形成された平野です。

山・川・海そして広大な平野と多様で豊かな自然に恵まれており、特に一級河川の球磨川、氷川のもたらす豊富で良質な水の恩恵を受け、全国有数の農業生産地、県内有数の工業都市として発展してきました。



## 八代市 移住サイト

<http://www.city.yatsushiro.lg.jp/uji/default.html>